



АДМИНИСТРАЦИЯ ГОРОДА ПЕРМИ  
ДЕПАРТАМЕНТ ЗЕМЕЛЬНЫХ ОТНОШЕНИЙ

РЕШЕНИЕ  
о размещении объектов № 298 от 25.02.2019

г. Пермь, ул. Сибирская, 15

Департамент земельных отношений Администрации города Перми в соответствии с пунктом 3 ст. 39.36 Земельного кодекса Российской Федерации, Положением о порядке и условиях размещения объектов на землях или земельных участках, находящихся в государственной или муниципальной собственности, на территории Пермского края без предоставления земельных участков и установления сервитутов, утвержденным Постановлением Правительства Пермского края от 22.07.2015 № 478-п

**разрешает:** ООО «НОВОГОР-Прикамье» (ИНН 5902817382, ОГРН 1035900082206, место нахождения: 614065, г. Пермь, ул. Связева, 35)

**способ размещения объекта:** подземный

**размещение объекта:** сеть водоснабжения от существующей сети водоснабжения Д-150 мм по ул. Лукоянова до границы инженерно-технических сетей жилого дома по ул. Лукоянова, 31

**на землях:** государственная собственность на которые не разграничена

**на срок:** 11 месяцев

**местоположение:** Пермский край, г. Пермь, Свердловский район, ул. Лукоянова.

Территория, согласно схеме, расположена в зонах с особыми условиями использования территории: охранный зона объектов электросетевого хозяйства, приаэродромная территория аэродрома аэропорта Большое Савино.

ООО «НОВОГОР-Прикамье»:

1. соблюдать порядок использования земельных участков, установленный Постановлением Правительства Российской Федерации от 24.02.2009 № 160 «О порядке установления охранных зон объектов электросетевого хозяйства и особых условий использования земельных участков, расположенных в границах таких зон»;

2. соблюдать правила охранных зон воздушного пространства, установленные постановлением Правительства Российской Федерации от 11 марта 2010 г. № 138 «Об утверждении Федеральных правил использования воздушного пространства Российской Федерации»;

3. в соответствии с пунктом 7(2) Положения о порядке и условиях размещения объектов на землях или земельных участках, находящихся в государственной или муниципальной собственности, на территории Пермского края без предоставления земельных участков и установления сервитутов,

утвержденного Постановлением Правительства Пермского края от 22.07.2015 № 478-п, представить в департамент земельных отношений администрации города Перми в течение 1 месяца с момента размещения объектов материалы контрольной геодезической съемки размещенных объектов на бумажном и электронном носителях на безвозмездной основе.

В соответствии со статьей 20<sup>1</sup> Закона Пермского края от 14.09.2011 № 805-ПК «О градостроительной деятельности в Пермском крае» ООО «НОВОГОР-Прикамье»:

1. Не позднее чем за 10 рабочих дней до начала строительства и реконструкции безвозмездно передает в департамент градостроительства и архитектуры администрации города Перми один экземпляр копий разделов проектной документации, предусмотренных пунктом 1 части 12 статьи 48 Градостроительного кодекса Российской Федерации;

2. В течение 10 рабочих дней после окончания работ по строительству, реконструкции безвозмездно передать в департамент градостроительства и архитектуры администрации города Перми схему, отображающую расположение объекта и сетей инженерно-технического обеспечения, подписанную ООО «НОВОГОР-Прикамье» с приложением текстового и графического описания местоположения границ охранный и санитарно-защитной зоны, перечень координат характерных точек границ такой зоны.

Приложение: схема предполагаемых к использованию земель или части земельного участка на 1 л. в 1 экз.

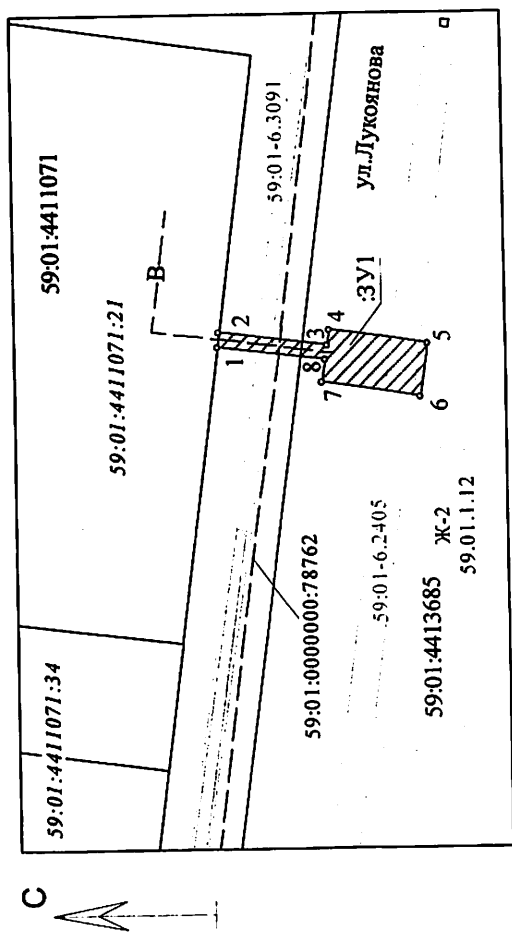
Начальник отдела предоставления земельных участков по работе с юридическими лицами



Н.М. Санникова

Схема предполагаемых к использованию земель или части земельного участка

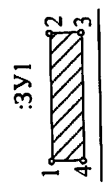
Объект: сеть водоснабжения от существующей сети водоснабжения D=150 мм по ул. Лукоянова, до границы инженерно-технических сетей жилого дома по ул. Лукоянова, 31  
Местоположение: Пермский край, г. Пермь, Свердловский район  
Категория земель: земли населенных пунктов  
Вид разрешенного использования земельного участка: водопроводы и водоводы всех видов, для размещения которых не требуется разрешения на строительство.  
Площадь земель или части земельного участка: 129 кв.м



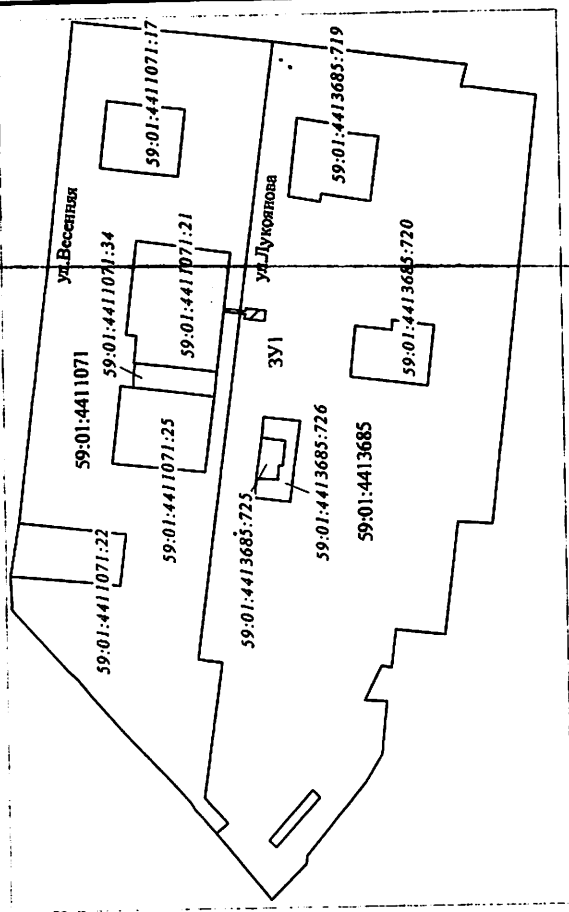
Масштаб 1:1000

Условные обозначения:

- надпись образуемого земельного участка
- граница образуемого земельного участка
- граница кадастрового квартала
- граница земельного участка, сведения о которой содержатся в ЕГРН
- проектируемая сеть водоснабжения
- сооружения, сведения о которой содержатся в ЕГРН
- границы зоны с особыми условиями использования территории
- кадастровый номер земельного участка
- кадастровый номер сооружения
- номер кадастрового квартала
- обозначение территориальной зоны
- обозначение зоны с особыми условиями использования территории
- название улицы



Обзорный план



Масштаб 1:5000

Система координат МСК 59		
Площадь земельного участка :ЗУ1- 129 кв.м		
Условный номер земельного участка :ЗУ1		
Обозначение характерных точек границ	Координаты, м	
	X	Y
1	512087.16	2231253.35
2	512086.91	2231255.34
3	512072.18	2231253.48
4	512071.88	2231255.55
5	512058.33	2231253.54
6	512059.43	2231246.34
7	512072.93	2231248.42
8	512072.47	2231251.49

Описание границ смежных землепользователей:	
от 1 до 2	Земельный участок 59:01:4411071:21
от 2 до 3	Муниципальные (городские) земли

Заявитель:

Р.В. Таганов

